

PUĐORYS – 1. ETAPA

1:100

DOMAŽLICE

PLZEŇ
(ZNAČENÍ SMĚRU PŮVODNÍHO
ULOŽENÍ KONSTRUKCE V ŽST PLZEŇ)

MĚŘICÍ BO

VYZNAČIT 200mm OD PÁSNIČE ,
500*mm OD STĚNY PŘÍČNÍKU 2
NA LÍCI STĚNY HL. NOSNIKU

MĚŘÍCI BO

VYZNAČIT 200mm OD PÁSNIČE A
500*mm OD STĚNY PŘÍČNIKU 10
NA LICI STĚNY HL. NOSNIKU

TACHOV

PRAHA  (ZNAČENÍ SMĚRU PŮVODNÍHO
ULOŽENÍ KONSTRUKCE ŽST PLZEŇ


POZNÁMKY

1. NA TENTO VÝKRES NAVAZUJE PŘÍLOHA 0.5.5 – DĚLENÍ VYZNAČKÉ OK – 2.ETAPA.
2. PŘEDPOKLÁDÁ SE, ŽE DĚLENÍ OK V 1.ETAPĚ BUDE PŘEVEDENO NA ULOŽIŠTĚ OK V PLZNI-KOŤOVĚ, PŘED PŘEVZEM DO MOSTYRY.
3. ŘEZÁNÍ OK V 1.ETAPĚ LZE PROVÉST PLAMENEM.
4. KOTÝ PRO DĚLENÍ OK JSOU VZTAŽENY OD MĚŘICÍCH BODŮ VYZNAČENÝCH NA LICI HLAVNÍCH NOSNIKŮ.
5. KOTÝ OZNAČENÉ (*) JSOU POUZE INFORMATIVNÍ, JE NUTNO JE OVĚŘIT NA STAVBĚ.
6. KOTÝ OZNAČENÉ (!) JE TŘEBA DODRŽET.
7. OZNAČENÍ SMĚRU ODPOVÍDÁ UMÍSTĚNÍ UPRAVENÉ KONSTRUKCE DO OTVORU V POBĚŽOVNÍCH.
8. HMOTNOST NADĚLENÉ KONSTRUKCE PRO 1.ETAPĚ JE cca 50t.
9. ZHOTOVITEL VYKURÁVÁJE TECHNOLOGICKÝ PŘEDPIS PRO DĚLENÍ OK, KTERÝ MUSÍ BÝT ODSOUHLAŠEN PROJEKTANTEM A TDI.

LEGENDA

ODSTRANĚNÉ ČÁSTI KONSTRUKCE


VYZÍSKANÉ ČÁSTI KONSTRUKCE






	
Ministerstvo dopravy Státní fond dopravní infrastruktury	
Razítko oprávněné osoby:	

Podpis: _____	Datum: _____
---------------	--------------

Revize:	Datum:	Popis:	Kontroloval:

Stavěbník/Investor: Adresa: Zástupce investora: Adresa:	Správa železnic, státní organizace Diázdná 1003/7, 110 00 Praha 1 Stavební správa západ Sokolovská 1955/278, 190 00 Praha 9
--	---



Zhotovitel stavby:	TOP CON SERVIS s.r.o.	
Adresa:	Ke Střice 1824/56, 182 00 Praha 8	
Kontakt:	T: 284 021 740 E: topcon@topcon.cz	
Zhotovitel objektu:	TOP CON SERVIS s.r.o.	
Adresa:	Ke Střice 1824/56, 182 00 Praha 8	
Kontakt:	T: 284 021 740 E: topcon@topcon.cz	
Hlavní projektant (H1P):	Specialista:	
Ing. Ondřej Lojlik, Ph.D.	Ing. Libor Marek	
		
Odpovědný projektant:		
Ing. Ondřej Lojlik, Ph.D.		
Zpracovatel:		
Ing. Daniel Novotný		

Název stavby/jakce:													Označení (S-kód):												
Rekonstrukce mostu													S632000182												
v km 20,691													Označení zhotovitele:												
na trati Domažlice - Planá u M.L.													105-20												
Název části:													Označení části: D.2.1.4												
Název objektu:													Označení objektu/komplexu: SO 20-01												
Název přílohy:													Číslo přílohy: 2. 0.5.4												
Název dílčí části přílohy:													Příloha:												
Kraj:													TUDU:												
Katastrální území:													0331.12												
Předmět:													Poběžovice u Domažlic [722863]												
Suplení dokumentace:													Měřítko:												
Datum zpracování:													1:100												
Formát:													4A4												
DUSP+PDPS													11/2021												
S-kód: S 1 6 3 1 2 0 0 0 1 8 2 - - D U S P - - 0 2 1 1 0 4 - - S 0 0 0 0 2 1 0 0 1 - - X X - - 2 - - 0 5 4 - 0 0 0													Podpis: Příloha:												
Stupně dokumentace: Část:													Rozsah:												
Izvořeno pro účel: Informační																									